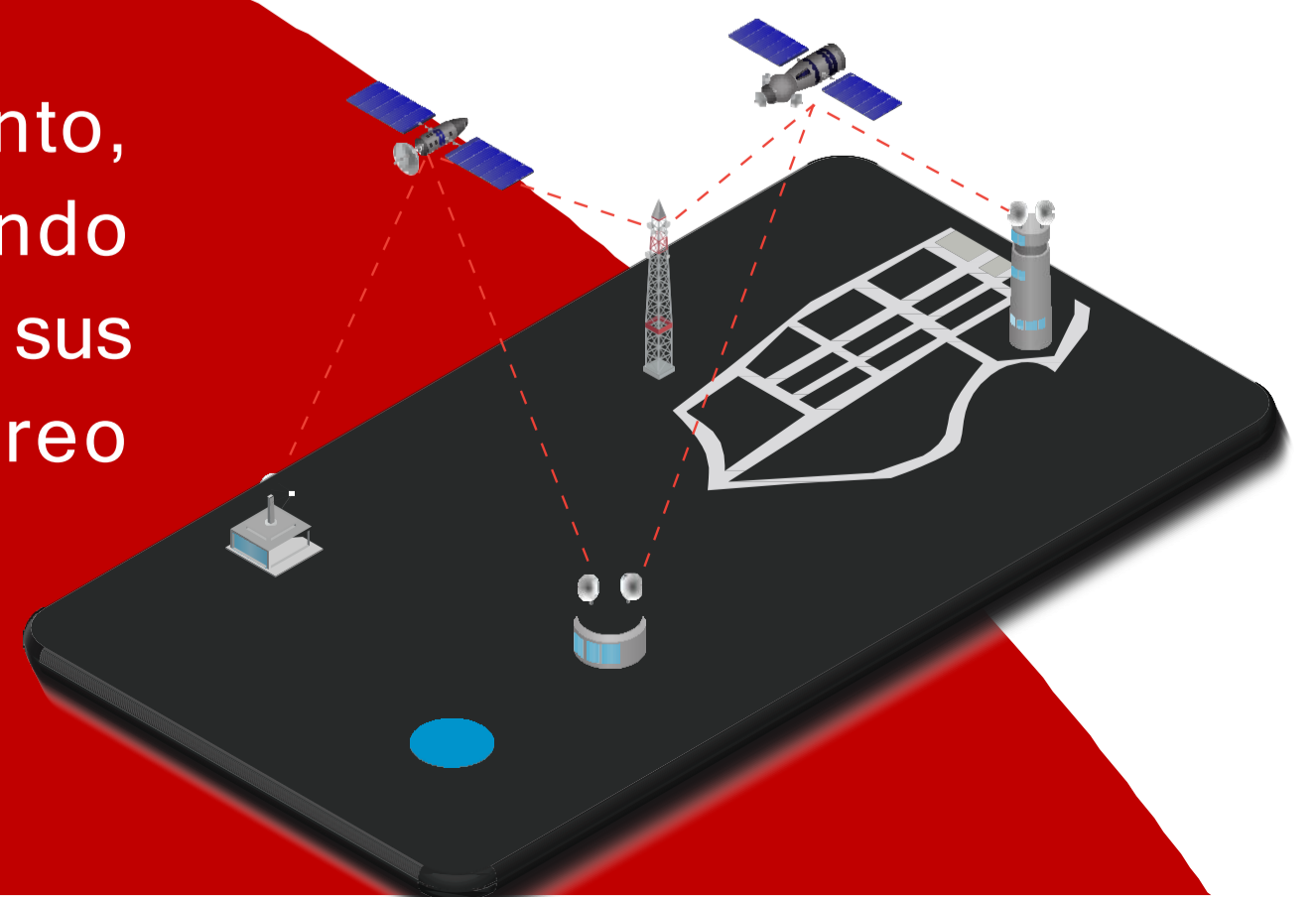


8. SISTEMA DE RASTREO SATELITAL GPS

¿Necesita conocer en tiempo real la ubicación exacta de sus vehículos, activos, mercancía o de su equipo comercial y personal de seguridad? ¿Le preocupa no conocer la ubicación exacta de sus seres queridos o empleados en operaciones críticas o de mayor riesgo que requieren hacer monitoreo de su seguridad? ¿Le gustaría tener un equipo de apoyo 24/7 en caso de imprevistos por seguridad? ¿Sospecha que sus conductores tienen malas prácticas en el manejo de sus vehículos, por excesos de velocidad, frenados y aceleraciones bruscas? ¿Le preocupa que le roben su vehículo o mercancía?

SOLUCIÓN

Nuestra solución le permite hacer seguimiento, monitoreo y control de sus activos, consultando en tiempo real y 24/7 la ubicación exacta de sus vehículos y personas que requieran monitoreo por razones de seguridad.





BENEFICIOS

- ✓ Consultar la ubicación exacta de vehículos, mercancías y personas en tiempo real desde su smartphone o computador.
- ✓ Mejorar la eficiencia y el rendimiento de sus vehículos con informes automáticos y personalizados por flota, vehículo, conductor y ruta.
- ✓ Reducir costos operativos de combustible y mantenimientos correctivos, identificando e implementando buenas prácticas de manejo y optimizando sus rutas.
- ✓ Identificar comportamiento y prácticas de manejo de sus conductores para evitar accidentalidad.
- ✓ Controlar que sus vehículos y mercancías se movilicen solamente en los perímetros, rutas y sitios autorizados evitando imprevistos para prevenir el robo de sus vehículos y/o mercancías.

CARACTERÍSTICAS



Acceso al sistema 24/7 para hacer seguimiento y monitoreo de uno o varios activos de manera simultánea desde su smartphone o computador.



Configuración de múltiples alertas incluyendo geocercas y georutas, para identificar si sus vehículos o mercancía tienen cambios de ruta inesperados con cargas o descargas por fuera del perímetro autorizado.

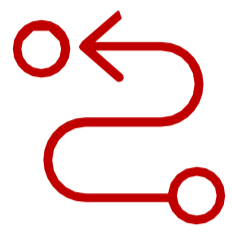


Reportes por Excesos de Velocidad, frenones o acelerones bruscos para identificar malas prácticas de manejo con calificación de conductor.



Reporte de encendidos ON/OFF, paradas/ tiempo de detenido/ Horario de trabajo/ fuera de horario de Trabajo/ Distancia recorrida/ tiempo Ralentí.

ATLAS TRACKER



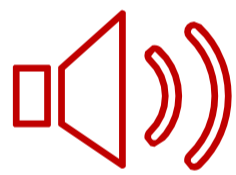
Alerta de Botón de Pánico/ desconexión de batería/ GPS sin reportar/ Anti-Jamming/ Enganche y desenganche del Planchón.



Bloqueo de Motor/ Aperturas de Puertas



Búsqueda en el mapa con imagen stream view.



Identificación de Conductor (Ibutton) con Audio en Cabina.



Módulo de informes automáticos diarios, semanales o mensuales según necesidad del cliente.

Si quieres conocer más información sobre los beneficios y características de nuestra solución, ingresa a la página web <https://atlastraker.com>